

# KAUFEN SIE DIE RUNDREISEKARTE



## Beschreibung

Die Königsveg Rundreisekarte gibt Ihnen 5 Rundwege, die Sie in Verbindung mit der Königsveg gehen können. Maßstäbe von 1 : 30 000 bis 1 : 14 000.

Die Rundreisen sind:

- Rund um Otrøvatnet
- Galdane - Seltåsen
- Vindhella - Sverrestigen
- Maristova - Brusestølen (die Straßen Ræderske und Buchholzske)
- Maristova - Honingane - Brücke Brattebakken

Jede Rundreise hat ihre eigene Karte. Parkplätze, Toiletten, auf welchem Untergrund man läuft etc. sind gekennzeichnet. Die Karte hat gefaltet das Format A6. Norwegische offizielle Kartenbasis.

NB: Norwegische und englische Sprache.

Preis: 130,- NOK pro Karte


Porto/Versand/Adm.: 25,- NOK

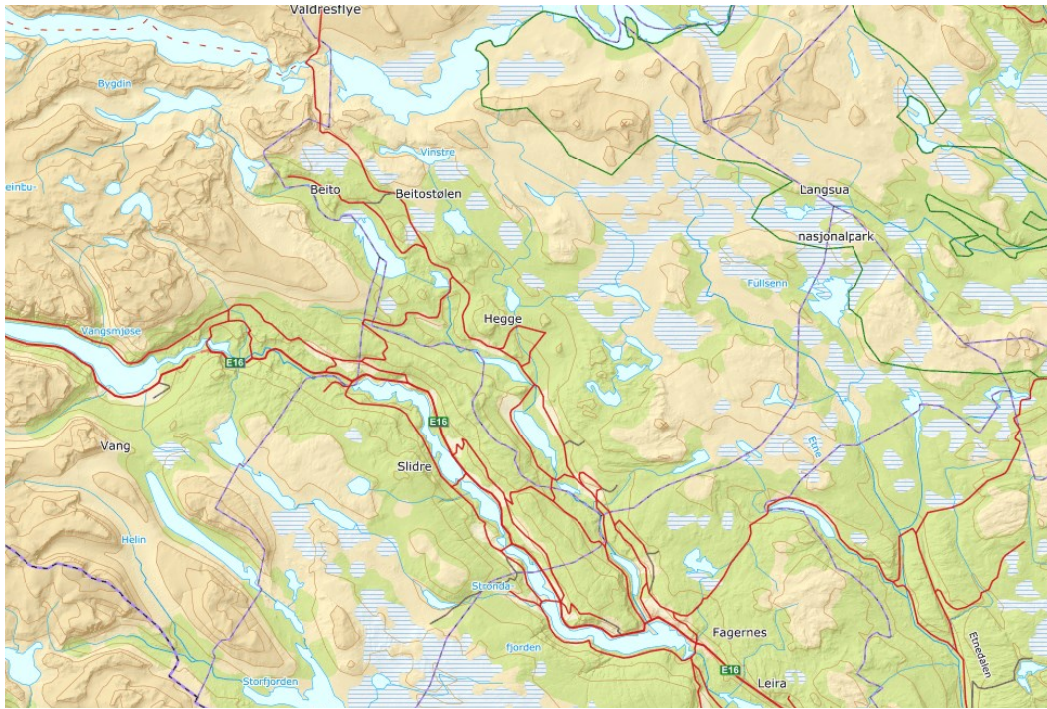
**Gesamt 155,- NOK**

*Wir ändern das buchungssystem. Bitte wählen Sie bei der Bestellung die Anzahl der Karten aus. Dann müssen Sie sich für ein Datum entscheiden. Das Datum hat nichts zu sagen, aber da das System derzeit als System für Aktivitäten funktioniert, müssen wir es so machen. Markieren Sie einfach ein fiktives Datum.*

**NB: Am Ende von "Kontaktdata - Bitte registrieren" müssen Sie die Adresse angeben, an die die Karte gesendet werden soll.**

Anfrage: [info@visitkongevegen.no](mailto:info@visitkongevegen.no)






## Kongevegen over Filefjell

[info@visitkongevegen.no](mailto:info@visitkongevegen.no)



 Cookies Informationen